



KOMPLEKSAS	(23-42)
UŽSAKOVAS (STATYTOJAS)	ŠAKIŲ RAJONO SAVIVALDYBĖ
STATYBOS VIETA	TARP GRIŠKABŪDŽIO IR KĘSTUČIO G.
PROJEKTO PAVADINIMAS	ĮVAŽIAVIMO (GATVĖS) Į ŠAKIŲ MIESTO PRAMONINĘ ZONĄ, NAUJOS STATYBOS PROJEKTAS
STATINIO KATEGORIJA	YPATINGASIS STATINYS
STATYBOS RŪŠIS	NAUJA STATYBA
PROJEKTO DALIS	SUSISIEKIMAS
STADIJA	PROJEKTINIAI PASIŪLYMAI

PAREIGOS	PAVARDĖ	PARAŠAS
DIREKTORIUS	V. STUKAS	
PROJEKTO VADOVAS	V. MATULEVIČIUS (At.Nr. 32198)	

Susisiekimo dalies brėžinių žiniaraštis

Brėž. Nr.	Lapų sk.	Laida	Brėžinio pavadinimas
			<i>A. Tekstinė dalis</i>
(23-42)-PP-S-BŽ	1	0	<i>Brėžinių žiniaraštis</i>
	1		<i>Projektinių pasiūlymų rengimo užduotis</i>
(23-42)-PP-S-AR	2	0	<i>Aiškinamasis raštas</i>
			<i>B. Grafinė dalis</i>
(23-42)-PP-S-1	5	0	<i>Trasos planas. M1:500.</i>

0	2024-03	Projektiniai pasiūlymai			
LAIDA	IŠLEIDIMO DATA	LAIDOS STATUSAS. KEITIMO PRIEŽASTIS (JEI TAIKOMA)			
KVAL. PATV. DOK. NR.	UAB „MEDSTATYBA“ ATEITIES g. 10 08303 VILNIUS TEL. 261 37 96		STATINIO PROJEKTO PAVADINIMAS Įvažiavimo (gatvės) į Šakių miesto pramoninę zoną, naujos statybos projektas		
32198	PV	V.Matulevičius	STATINIO NUMERIS IR PAVADINIMAS, DOKUMENTO PAVADINIMAS	LAIDA	
25889	PDV	V.Matulevičius		0	
			Brėžinių žiniaraštis.		
LT	UŽSAKOVAS (STATYTOJAS) ŠAKIŲ RAJONO SAVIVALDYBĖ		DOKUMENTO ŽYMUO (23-42)-PP-S-BŽ	LAPAS 1	LAPŲ 1

Tvirtinu
Šakių rajono savivaldybės
administracija
2024 m. vasario mėn. d.

PROJEKTINIŲ PASIŪLYMŲ RENGIMO UŽDUOTIS

Statybos pavadinimas: „Įvažiavimo į Šakių miesto pramoninę zoną, naujos statybos projektas“

Projekto užsakovas: Šakių rajono savivaldybės administracija.

Statybos rūšis: nauja statyba.

Statinio paskirtis: susisiekimo komunikacijos, inžineriniai tinklai.

Statinio kategorija: ypatingasis statinys.

Projekto stadija: techninis darbo projektas.

Projektinių pasiūlymų rengėjas: UAB „Medstatyba“, Ateities g. 10, Vilnius.

Projektinių pasiūlymų paskirtis:

- Išreikšti Statytojo sumanyto sprendinių įgyvendinimo idėją;
- Informuoti visuomenę apie visuomenei svarbaus statinio numatomą projektavimą;
- Vadovautis, kai rengiamas statinio techninis darbo projektas.

Projektinių pasiūlymų sudėtis:

- Aiškinamasis raštas, kuriame nurodoma statinio statybos vieta, statybos rūšis, projektuojamų susisiekimo komunikacijų charakteristikos.
- Grafinė dalis:
 - Projektuojamų susisiekimo komunikacijų planas.

UŽSAKOVAS

Šakių rajono savivaldybės
administracija

(parašas, vardas, pavardė)

AIŠKINAMASIS RAŠTAS

1. Įvadas

1.1. Įvažiavimo (gatvės) į Šakių miesto pramoninę zoną naujos statybos projektinius pasiūlymus paruošė UAB „Medstatyba“ pagal Šakių rajono savivaldybės projektavimo užduotį.

1.2. Projektiniai pasiūlymai parengti vadovaujantis Šakių miesto su priemiesčiais bendrojo plano sprendiniais.

1.3. Projektiniai pasiūlymai paruošti Lietuvos koordinacių ir LAS 07 aukščių sistemose.

2. Esama padėtis

2.1. Dabar šioje vietoje yra tuščias laukas.

3. Projektuojamos gatvės planas

3.1. Koordinacių sistema – Lietuvos, aukščių sistema – LAS 07.

3.2. Vadovaujantis miesto bendruoju planu, numatoma projektuoti C kategorijos gatvę. Kadangi šioje gatvėje numatomas viešojo transporto eismas, todėl gatvės plotis numatomas 6,5 m, dviejų eismo juostų po 3,25 m pločio. Gatvės danga asfaltbetonis. Iš vienos gatvės pusės numatomas bendras pėsčiųjų-dviračių takas su asfalto danga, kurio plotis 2,5 m. Takas nuo važiuojamosios dalies bus atskirtas 1,0 m pločio skiriamąja vejos juosta, kas yra privaloma šiai kategorijos gatvei.

3.3. Teritorija su jai priklausančiais elementais projektuojama nepažeidžiant gretimų žemės sklypų savininkų ir žemės naudotojų teisių.

3.4. Vykdamas statybos darbus, tose vietose, kur praeina esamos inžinerinės komunikacijos, kasimo darbus vykdyti rankiniu būdu.



3.5. Prieš statybos darbų pradžią visi įrenginiai, trukdantys statybos darbams turi būti išmontuoti, o užbaigus statybą, esant poreikiui grąžinti, kad nebūtų trukdoma pėsčiųjų bei dviračių eismui.

3.7. Gatvės apšvietimo sprendiniai bus detalizuojami TDP studijoje, gavus prisijungimo sąlygas.

4. Vandens nuleidimas nuo gatvės

4.1. Gatvės skersinis nuolydis dvišlaitis $i = 2,5 \%$.

4.2. Tako skersinis nuolydis vienšlaitis $i = 1,5 \%$.

0	2024-03	Projektiniai pasiūlymai				
LAIDA	IŠLEIDIMO DATA	LAIDOS STATUSAS. KEITIMO PRIEŽASTIS (JEI TAIKOMA)				
KVAL. PATV. DOK. NR.	UAB „MEDSTATYBA“ ATEITIES g. 10 08303 VILNIUS TEL. 261 37 96		STATINIO PROJEKTO PAVADINIMAS Įvažiavimo (gatvės) į Šakių miesto pramoninę zoną, naujos statybos projektas			
32198	PV	V.Matulevičius		STATINIO NUMERIS IR PAVADINIMAS, DOKUMENTO PAVADINIMAS	LAIDA	
25889	PDV	V.Matulevičius				0
				Aiškinamasis raštas.		
LT	UŽSAKOVAS (STATYTOJAS) ŠAKIŲ RAJONO SAVIVALDYBĖ		DOKUMENTO ŽYMUO (23-42)-PP-S-AR		LAPAS 1	LAPŲ 2

4.3. Paviršinio lietaus vandens nuo gatvės ir tako sprendiniai detalizuojami TDP studijoje, gavus prisijungimo sąlygas.

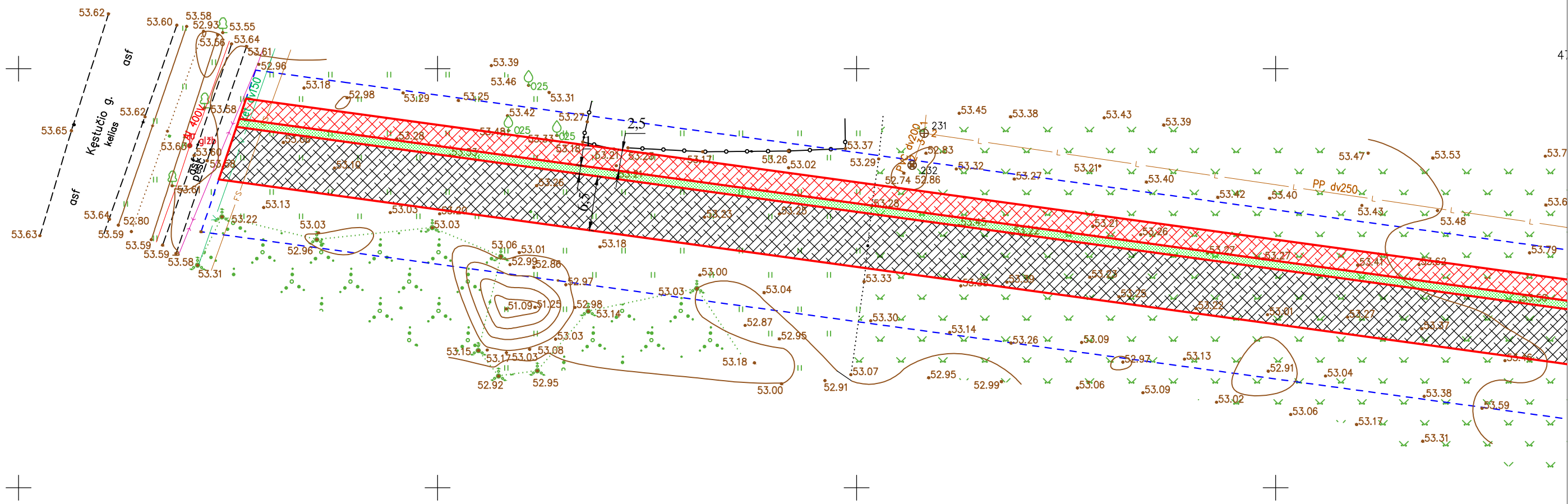
5. Aplinkos apsauga

5.1. Vandens telkinių, vandenviečių, grėžinių pakrantės apsaugos arba sanitarinės apsaugos juostos bei zonos nebus pažeistos.





5.2. Visa technika turi būti techniškai tvarkinga, kad būtų išvengta įvairių naftos produktų patekimo į aplinką bei gruntą.



5.3. Visas statybos metu susidaręs statybinis laužas yra išvežamas į sąvartyną.

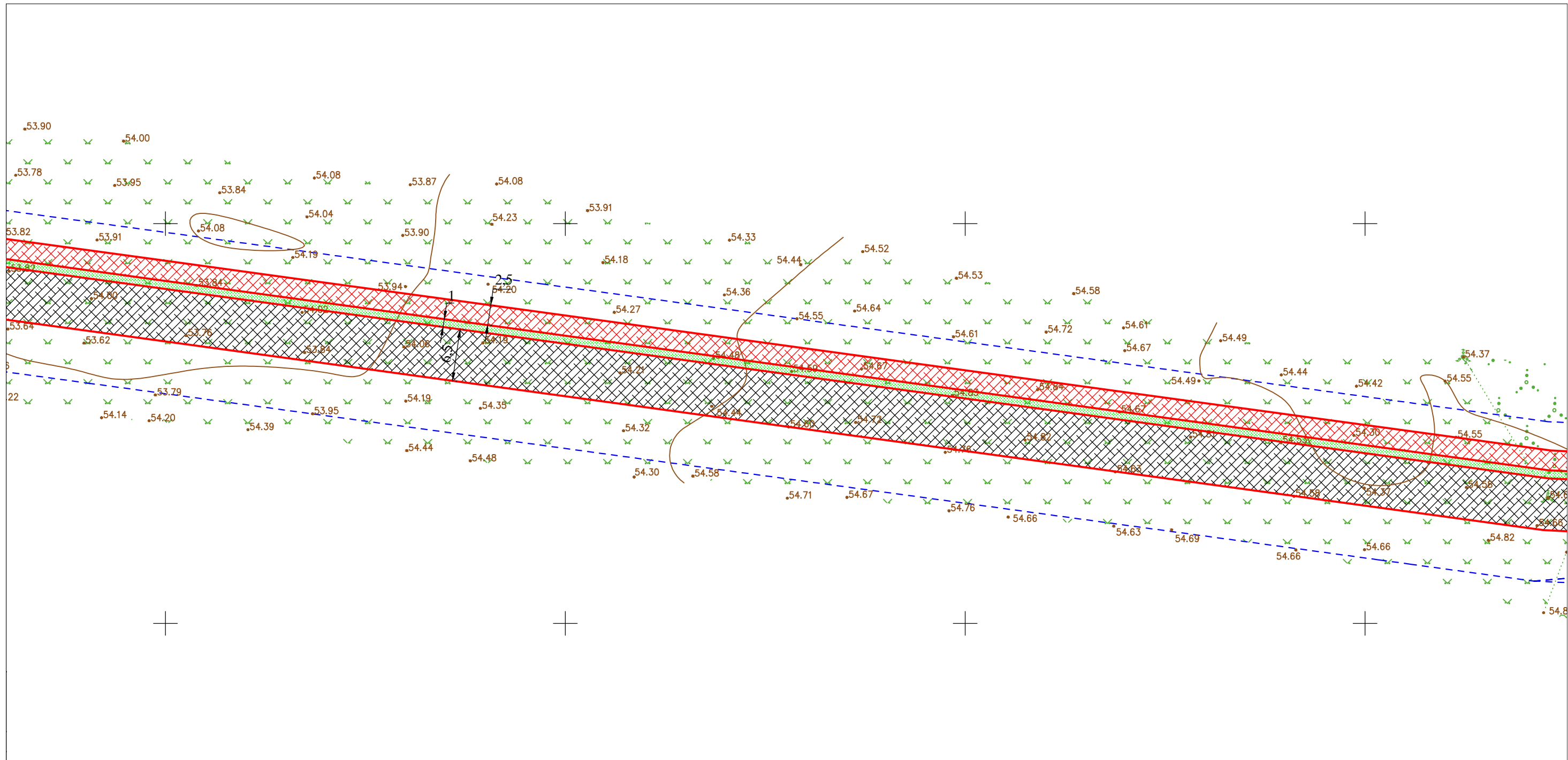
DOKUMENTO ŽYMUO	LAPAS	LAPŲ	LAIDA
(23-42)-PP-S-AR	2	2	0







SUTARTINIAI ŽYMĖJIMAI:



-  Sklypų ribos
-  Gatvės asfalto danga
-  Pėsčiųjų-dviračių tako asfalto danga
-  Veja

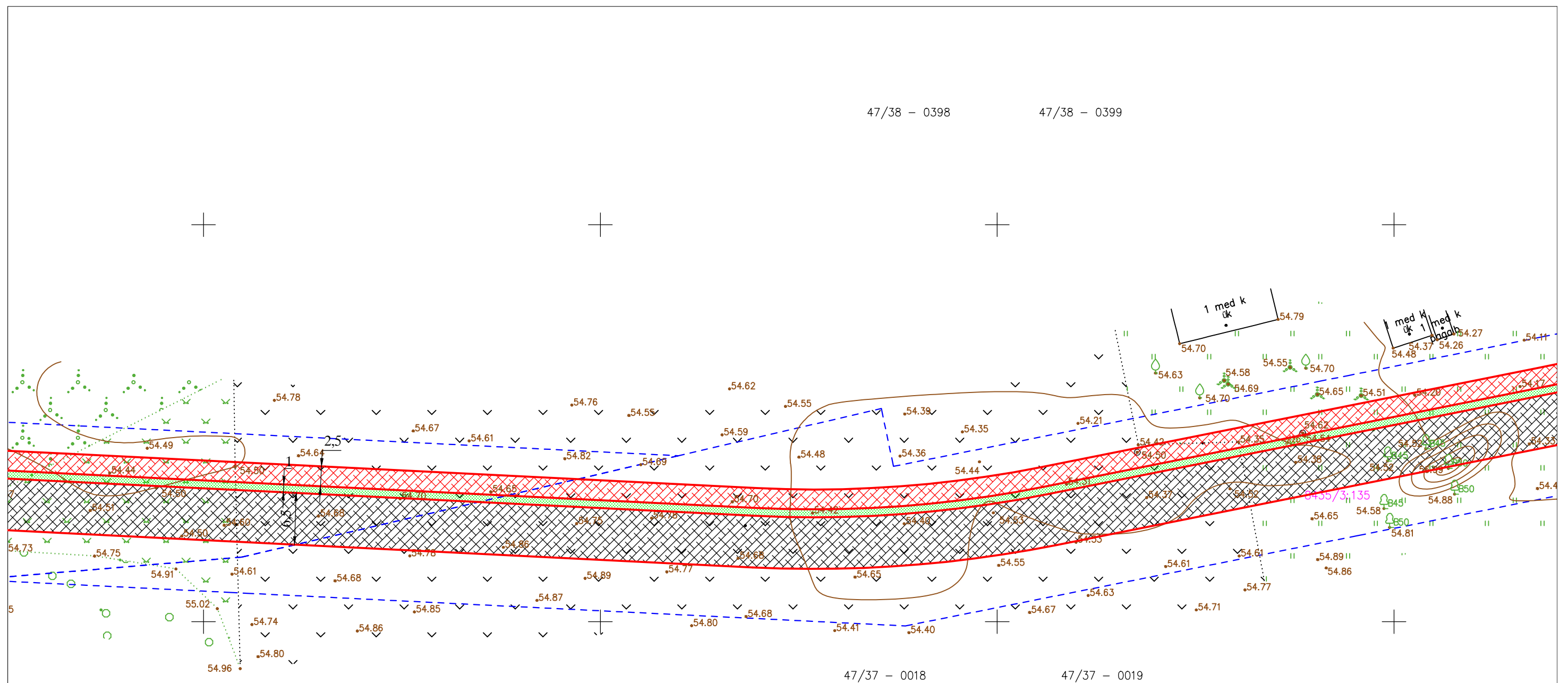
0	2024 - 02	Projektiniai pasiūlymai			
LAIDA	IŠLEIDIMO DATA	LAIDOS STATUSAS. KEITIMO PRIEŽASTIS (JEI TAIKOMA)			
Atestato Nr.	 UAB "MEDSTATYBA" Ateities g.10 LT08303 VILNIUS TEL: 2613796		ĮVAŽIAVIMO (GATVĖS) Į ŠAKIŲ Miesto PRAMONINĖ ZONĄ, NAUJOS STATYBOS PROJEKTAS		
32198	PV	V.MATULEVIČIUS		TRASOS PLANAS. M 1:500.	Laida
25889	PDV	V.MATULEVIČIUS			0
LT	UŽSAKOVAS: ŠAKIŲ RAJONO SAVIVALDYBĖ		[23-42]-PP-S-1		Lapas
					Lapų
					1
					5







SUTARTINIAI ŽYMĖJIMAI:



-  Sklypų ribos
-  Gatvės asfalto danga
-  Pėsčiųjų-dviračių tako asfalto danga
-  Veja

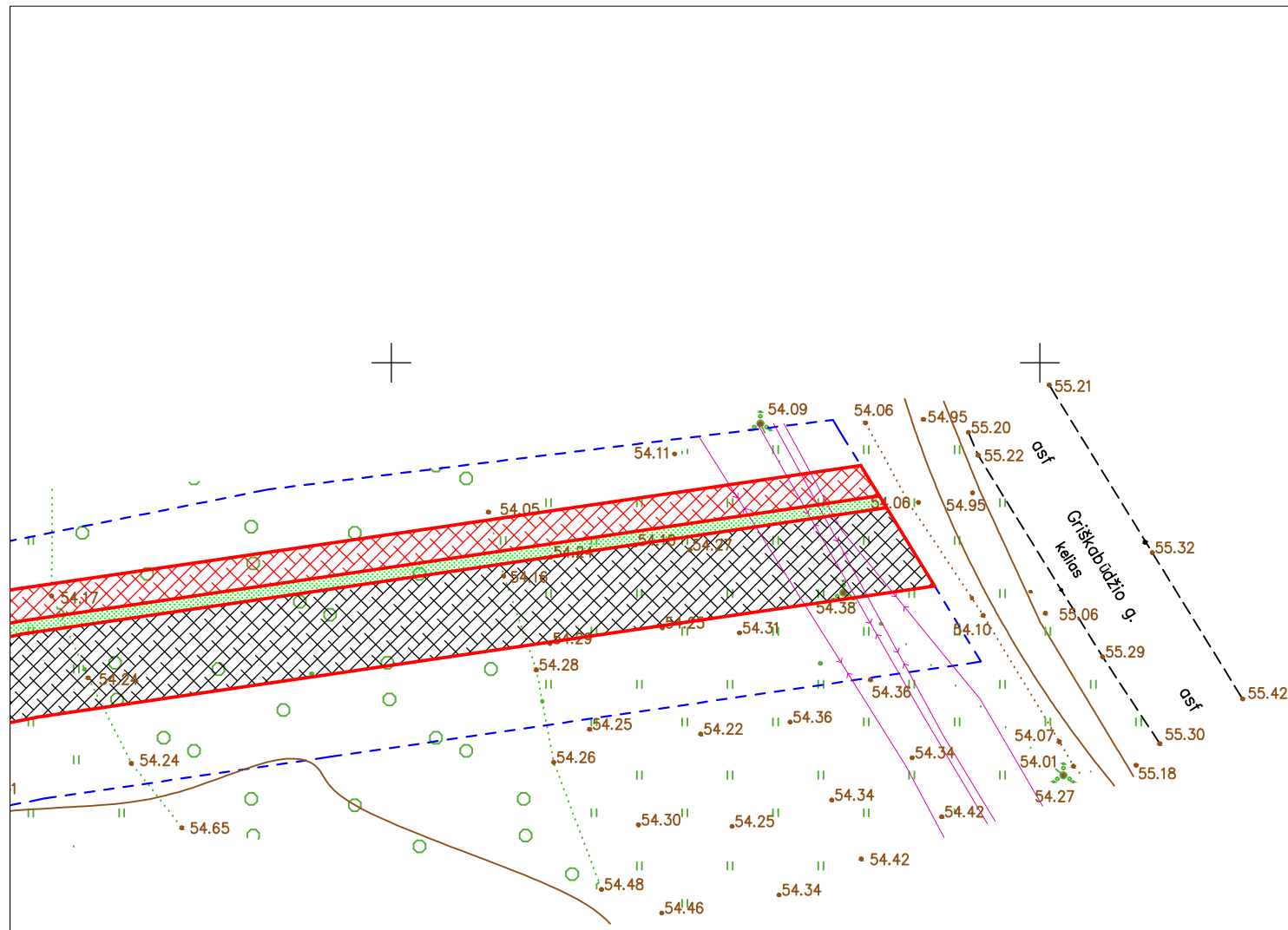
0	2024 - 02	Projektiniai pasiūlymai			
LAIDA	IŠLEIDIMO DATA	LAIDOS STATUSAS. KEITIMO PRIEŽASTIS (JEI TAIKOMA)			
Atestato Nr.	 UAB "MEDSTATYBA" Ateities g.10 LT08303 VILNIUS TEL: 2613796		ĮVAŽIAVIMO (GATVĖS) Į ŠAKIŲ MIESTO PRAMONINĘ ZONĄ, NAUJOS STATYBOS PROJEKTAS		
32198	PV	V.MATULEVIČIUS		TRASOS PLANAS. M 1:500.	Laida
25889	PDV	V.MATULEVIČIUS			0
LT	UŽSAKOVAS: ŠAKIŲ RAJONO SAVIVALDYBĖ		[23-42]-PP-S-1		Lapas
					3
					Lapų
					5







SUTARTINIAI ŽYMĖJIMAI:



-  Sklypų ribos
-  Gatvės asfalto danga
-  Pėsčiųjų-dviračių tako asfalto danga
-  Veja

0	2024 - 02	Projektiniai pasiūlymai			
LAIDA	IŠLEIDIMO DATA	LAIDOS STATUSAS. KEITIMO PRIEŽASTIS (JEI TAIKOMA)			
Atestato Nr.	 UAB "MEDSTATYBA" Ateities g.10 LT08303 VILNIUS TEL: 2613796	ĮVAŽIAVIMO (GATVĖS) Į ŠAKIŲ MIESTO PRAMONINĘ ZONĄ, NAUJOS STATYBOS PROJEKTAS			
32198	PV	V.MATULEVIČIUS		TRASOS PLANAS. M 1:500.	Laida
25889	PDV	V.MATULEVIČIUS			0
LT	UŽSAKOVAS: ŠAKIŲ RAJONO SAVIVALDYBĖ		[23-42]-PP-S-1	Lapas	Lapų
				4	5



SUTARTINIAI ŽYMĖJIMAI:

-  Sklypų ribos
-  Gatvės asfalto danga
-  Pėsčiųjų-dviračių tako asfalto danga
-  Veja

0	2024 - 02	Projektiniai pasiūlymai			
LAIDA	IŠLEIDIMO DATA	LAIDOS STATUSAS. KEITIMO PRIEŽASTIS (JEI TAIKOMA)			
Atestato Nr.	 UAB "MEDSTATYBA" Ateities g.10 LT08303 VILNIUS TEL: 2613796		ĮVAŽIAVIMO (GATVĖS) Į ŠAKIŲ MIESTO PRAMONINĘ ZONĄ, NAUJOS STATYBOS PROJEKTAS		
32198	PV	V.MATULEVIČIUS		TRASOS PLANAS. M 1:500.	Laida
25889	PDV	V.MATULEVIČIUS			0
LT	UŽSAKOVAS: ŠAKIŲ RAJONO SAVIVALDYBĖ		[23-42]-PP-S-1	Lapas	Lapų
				5	5